



MINISTERE SANTE PUBLIQUE ET DE LA POPULATION

(MSPP)

Direction d'Epidémiologie, des Laboratoires et de la Recherche
(DELR)

Rapport du Réseau National de Surveillance **Choléra**

11^{ème} semaine épidémiologique 2023
(Du 12 au 18 Mars 2023)

SUIVI PROMPTITUDE

	12-Mars -23	13-Mars -23	14-Mars -23	15-Mars -23	16-Mars-23	17-Mars-23	18-Mars -23
Semaine Epidémiologique	10ème SE 2023						
Artibonite							
Centre							
Grande Anse							
Nippes							
Nord							
Nord Ouest							
Nord Est							
Ouest**							
AIRE METROP***							
Sud							
Sud Est							
Légende							
Transmission à temps							
Transmission en retard							
Absence de transmission							

SITUATION PAR DÉPARTEMENT, 11ÈME SE 2023, HAÏTI

Département	Cas suspects	Cas confirmés	Décès Institutionnels	Décès Communautaires	Décès Totaux
Artibonite	233	0	0	0	0
Centre	419	1	0	0	0
Grand' Anse	12	9	1	0	1
Nippes	19	2	5	0	5
Nord	77	1	0	0	0
Nord-Ouest	149	0	0	0	0
Nord-Est	25	4	0	0	0
Ouest**	42	4	0	0	0
Aire Métropolitaine ***	34	2	0	0	0
Sud-	18	5	0	0	0
Sud-Est	12	0	0	0	0
Haïti	1040	28	6	0	6

** Sans Aire Métropolitaine

*** Aire Métropolitaine: Carrefour, Cité Soleil, Delmas, Kenscoff, Pétion - Ville, Port-au-Prince, et Tabarre

REPARTITION DES CAS DE CHOLERA PAR COMMUNE,11EME SE 2023

Département	Commune	Cas Suspects	Cas Confirmés	Décès Institutionnels	Décès Communautaires
Artibonite	Dessalines	11	0	0	0
	Gonaives	12	0	0	0
	Grande saline	13	0	0	0
	St Marc	112	0	0	0
	St Michel	49	0	0	0
	L`Estère	2	0	0	0
	Verrettes	23	0	0	0
	Petite Rivière	15	0	0	0
Centre	Hinche	101	1	0	0
	Belladère	10	0	0	0
	Mirebalais	62	0	0	0
	Saut D`Eau	8	0	0	0
	Savanette	5	0	0	0
	Cerca La Source	139	0	0	0
	Thomassique	4	0	0	0
	Cerca cavajal	9	0	0	0
	Lascahobas	65	0	0	0
	Boucan Carré	16	0	0	0
Sud Est	Belle Anse	6	0	0	0
	Marigot	6	0	0	0

REPARTITION DES CAS DE CHOLERA PAR COMMUNE,11EME SE 2023

Département	Commune	Cas Suspects	Cas Confirmés	Décès Institutionnels	Décès Communautaires
	Cité soleil	1	0	0	0
Ouest	Cx ds Bouquets	13	0	0	0
	Delmas	9	2	0	0
	Pétion Ville	2	0	0	0
	Tabarre	3	0	0	0
	Port au Prince	6	0	0	0
	Petit Goave	0	3	0	0
	Grand Goave	0	1	0	0
	Léogane	1	0	0	0
	Anse a galet	23	0	0	0
	Cabaret	18	0	0	0
Nord	Cap Haitien	59	1	0	0
	Limonade	2	0	0	0
	Limbé	4	0	0	0
	Port Margot	6	0	0	0
	Borgne	6	0	0	0
Sud	St Louis du sud	10	0	0	0
	Cayes	2	5	0	0
	Les Anglais	6	0	0	0

REPARTITION DES CAS DE CHOLERA PAR COMMUNE,11EME SE 2023

Département	Commune	Cas Suspects	Cas Confirmés	Décès Institutionnels	Décès Communautaires
Nord'ouest	Port de Paix	88	0	0	0
	La Tortue	4	0	0	0
	Bassin Bleu	6	0	0	0
	Mole st Nicolas	9	0	0	0
	Bombardopolis	1	0	0	0
	St Louis du Nord	39	0	0	0
	Anse A Foleur	2	0	0	0
Nippes	L'asile	2	0	5	0
	Fonds des Negres	2	0	0	0
	Miragoane	6	0	0	0
Grande Anse	Dame Marie	2	0	0	0
	Pestel	1	0	0	0
	Anse d`Hainault	2	3	0	0
	Jérémie	7	6	1	0
Nord Est	Mont Organise	1	0	0	0
	Capotille	9	0	0	0
	Valieres	1	0	0	0
	Ouanaminthe	12	3	0	0
	Mombin Crochu	1	1	0	0
	TOTAL	1040	28	6	0

SITUATION GLOBALE

RÉSUMÉ DE LA SITUATION DU CHOLÉRA, HAÏTI, 2010 À 2023

Année	Population	Cas Suspects	Cas Confirmés	Décès Institutionnels	Décès communautaires	Total Décès	Taux d'incidence pr 1000 hbts
2010	10085214	185351		2521	1580	4101	18.38
2011	10248306	352033		1950	977	2927	34.35
2012	10413211	101503		597	311	908	9.75
2013	10579230	58574		403	184	587	5.54
2014	10745665	27392		209	88	297	2.55
2015	10911819	36045		224	98	322	3.30
2016	11078033	41421		307	140	447	3.74
2017	11244774	13681		110	49	159	1.12
2018	11411527	3777		20	21	41	0.30
2019	11577779	720		2	1	3	0.055
2020	11743017	83		0	0	0	0.00
2021	11887456	13		1	0	1	0.00
2022	12033672	22411	1561	274	176	450	0.13
2023	12181684	13894	964	144	34	178	0.08

Alerte et Réponse

Alerte

CRITÈRES D'ALERTE

Alerte Rouge

- ✖ ≥ 10 cas suspects
- ✖ ≥ 1 cas confirmé par culture
- ✖ ≥ 1 décès suspect
- ✖ Redoublement de cas par rapport à la semaine précédente

Alerte orange

- ✖ Rumeur
- ✖ Alerte rouge la semaine précédente

Absence d'alerte

- ✖ Aucun critère ci-dessus depuis au moins 4 semaines

En Blanc

Absence de notification

ALERTES RAPORTEES PAR DÉPARTEMENT ,11ÈME SE 2023, HAITI

Département	Alertes Rapportées	Cas Hospitalisés	Décès Institutionnels	Décès Communautaires	Décès Totaux
Artibonite	72	54	0	0	0
Centre	188	188	0	0	0
Grand' Anse	10	10	1	0	1
Nippes	39	39	5	0	5
Nord	51	51	0	0	0
Nord-Ouest	42	42	0	0	0
Nord-Est	13	13	0	0	0
Ouest**	0	0	0	0	0
Aire Métropolitaine ***	28	0	0	0	0
Sud-	2	0	0	0	0
Sud-Est	5	5	0	0	0
Haïti	452	404	6	0	6

** Sans Aire Métropolitaine

*** Aire Métropolitaine: Carrefour, Cité Soleil, Delmas, Kenscoff, Pétion - Ville, Port-au-Prince, et Tabarre

COMMUNES EN ALERTE , 11^{ÈME} SE 2023, HAITI

Département	Communes	Alertes Rapportées	Cas Hospitalisés	Décès Institutionnels	Décès Communautaires
OUEST	Delmas	5	0	0	0
	Croix des Bouquets	7	0	0	0
	Tabarre	16	0	0	0
	Boucan Carré	11	11	0	0
	Hinche	65	65	0	0
	Lascahobas	27	27	0	0
	Thomassique	4	4	0	0
	Belladère	22	22	0	0
	Maissade	4	4	0	0
	Mirebalais	4	4	0	0
CENTRE	Cerca Cavajal	4	4	0	0
	Cerca la Source	47	47	0	0

COMMUNES EN ALERTE , 11^{ÈME} SE 2023, HAITI

Département	Communes	Alertes Rapportées	Cas Hospitalisés	Décès Institutionnels	Décès Communautaires
NIPPES	Miragoane	2	2	0	0
	L'Asile	25	25	5	0
	Arnaud	12	12	0	0
	Anse d'hainault	3	3	0	0
	Pestel	3	3	0	0
	Jérémie	0	0	1	0
GRANDE ANSE	Dame Marie	2	2	0	0
	Cap Haitien	34	34	0	0
	Limbé	3	3	0	0
	Plaisance	5	5	0	0
	Port Margot	5	5	0	0
NORD	St Raphaël	3	3	0	0

COMMUNES EN ALERTE , 11^{ÈME} SE 2023, HAITI

Département	Communes	Alertes Rapportées	Cas Hospitalisés	Décès Institutionnels	Décès Communautaires
ARTIBONITE	Dessalines	2	2	0	0
	Gonaives	14	12	0	0
	Ennery	9	8	0	0
	Grande Saline	3	3	0	0
	Gros Morne	4	4	0	0
	L'Estère	4	2	0	0
	Petite Rivière	7	5	0	0
	Saint Marc	13	7	0	0
ARTIBONITE	St Michel	16	11	0	0

COMMUNES EN ALERTE , 11^{ÈME} SE 2023, HAITI

Département	Communes	Alertes	Cas Hospitalisés	Décès	Décès
		Rapportées		Institutionnels	Communautaires
SUD	St Louis du Sud	1	0	0	0
	Les Cayes	1	0	0	0
	Capotille	4	4	0	0
	Mont Organisé	1	1	0	0
	Valières	1	1	0	0
Nord Est	Trou du Nord	2	2	0	0
	Ouanaminthe	7	7	0	0
	Jacmel	3	3	0	0
	La valee	1	1	0	0
Sud est	Bainet	1	1	0	0
	Anse a Foleur	7	7	0	0
	Bassin Bleu	2	2	0	0
	Jean Rabel	3	3	0	0
	La Tortue	1	1	0	0
Nord Ouest	Mole St Nicolas	5	5	0	0
	Port de Paix	8	8	0	0
	St Louis du Nord	16	16	0	0
	TOTAL	452	404	6	0

Cartographie des communes en alerte à la 11^{ème} SE 2023

Alerte Rouge N= 17 Communes

DEPARTEMENT	# COMMUNES
<i>Ouest</i>	<i>1</i>
<i>Centre</i>	<i>5</i>
<i>Artibonite</i>	<i>3</i>
<i>Grande Anse</i>	<i>1</i>
<i>Sud Est</i>	<i>0</i>
<i>Nord Ouest</i>	<i>2</i>
<i>Nord</i>	<i>1</i>
<i>Sud</i>	<i>0</i>
<i>Nord Est</i>	<i>2</i>
<i>Nippes</i>	<i>2</i>

Alerte Orange :
N= 60 Communes

Pas d'Alerte
N= 63 communes

Pas de Notification
N= 0 commune

REPARTITION PAR DEPARTEMENT DES COMMUNES EN ALERTE , 11^{ÈME} SE 2023

Département	Commune en rouge	Commune en orange	
OUEST	Tabarre	Carrefour	Petit Goave
		Cité Soleil	Arcahaie
		Port au Prince	Pointe a Raquette
		Anse a Galet	Delmas
		Croix des Bouquets	Cabaret
CENTRE	Hinche	Thomonde	Maissade
	Belladère	Savanette	Thomassique
	Boucan Carré	Cerca Cavajal	Saut D'eau
	Lascahobas	Mirebalais	
	Cerca la Source		
ARTIBONITE	St Marc	Gros Morne	Desdunes
	St Michel	Dessalines	Terre Neuve
	Gonaives	L'estère	Ennery
		Petite Rivière	Grande Saline
NORD EST	Mont Organisé	Carice	Capotille
	Valières	Ouananminthe	Mombin Crochu
		Trou du Nord	Fort Liberté

REPARTITION PAR DEPARTMENT DES COMMUNES EN ALERTE , 11^{ÈME} SE 2023(SUITE)

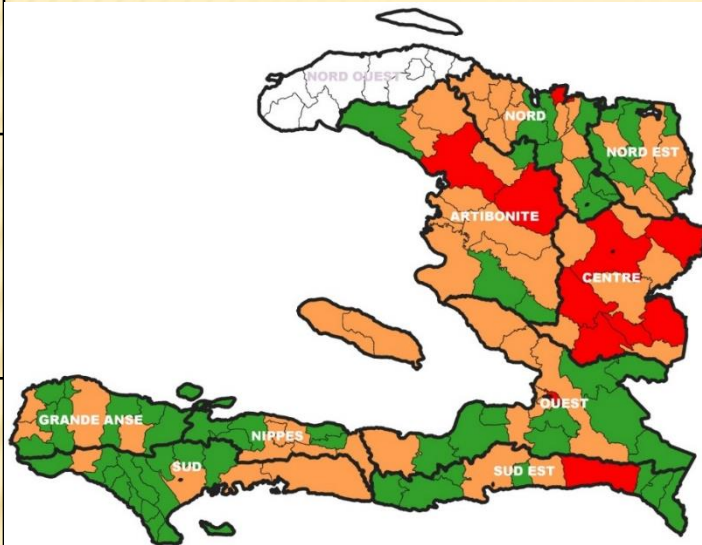
Département	Commune en rouge	Commune en orange	
GRANDE ANSE	Jérémie	Anse D'Hainault	Dame Marie
			Pestel
SUD EST		Jacmel	Marigot
		Belle Anse	Bainet
NORD	Cap Haitien	Limbé	Pilate
		Port Margot	Borgne
		Bas Limbé	Plaisance
		Milot	Quartier Morin
		St Raphael	
SUD		Les Anglais	Aquin
		Saint Louis du Sud	Cayes
NIPPES	L'Asile	Fonds des Nègres	Miragoane
	Arnaud	Anse a Veau	
NORD OUEST	Mole St Nicolas	Port de Paix	La Tortue
	Saint Louis du Nord	Chansolme	Bassin Bleu
		Anse a Foleur	Jean Rabel

COMPARAISON DES COMMUNES EN ALERTE

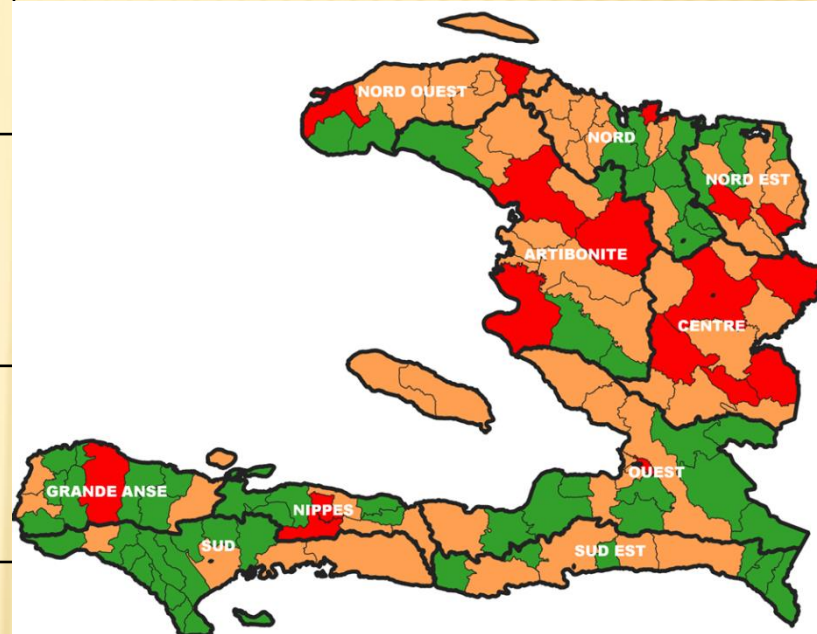
ALERTE À LA 10ÈME SE 2023

ALERTE À LA 11ÈME SE 2023

	N= 12
	N= 55
	N= 63
	N=10



	N= 17
	N= 60
	N= 63
	N=0



Mont Organisé, Valières, Môle st Nicolas sont les nouvelles communes en rouge à la 11^e SE 2023

Cuba Cartographie des cas confirmés de Choléra, 39SE 2022 à la 10-SE de 2023, Haiti

Legende

Limites departementales

Limites communales

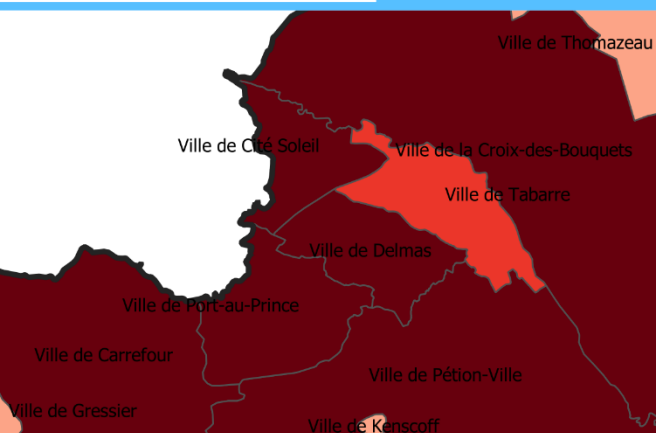
0 cas

1 - 29 cas

30 - 59 cas

60 et + cas

Pays Caraibes



Republique Dominicaine

Sources: MSPP/DELIR CNIGS IHSI



Réponse

ACTIVITÉS RÉALISÉES 11^{ÈME} SE 2023

Ouest

Commune	Localité	TYPE D'INTERVENTION	NBRE DE MENAGES CIBLES	NBRE DE PERSONNES TOUCHES PAR LES ACTIVITES DE SENSIBILISATIONS	NBRE DE PERSONNE CONTACTS AYANT RECU LA PROPHYLAXIE	NBRE DE MENAGE AYANT UN PRODUIT DE TRAITEMENT DE L'EAU	NBRE DE KIT CHOLERA COMPLET DISTRIBUES
Tabarre	Clercine 8	Réponse ciblée	68	334	0	0	0
Croix des Bouquets	Tabarre 41						
Petit Goave	Camp Toto						
	Marin 22						
	Bazin						
NBRE DE PASTILLES D'AQUATAB DISTRIBUEES	NBRE DE SAVON DISTRIBUES	NBRE DE SEAU DISTRIBUES	QTE DE SRO DISTRIBUES	NBRE DE MAISONS DECONTAMINEES	NBRE DE POINTS D'EAU PROTEGES	NBRE DE LATRINES DECONTAMINEES	
5550	172	0	113	31	0	16	

ACTIVITÉS RÉALISÉES 11^{ÈME} SE 2023

Sud Est

Commune	Localité	TYPE D'INTERVENTION	NBRE DE MENAGES CIBLES	NBRE DE PERSONNES TOUCHES PAR LES ACTIVITES DE SENSIBILISATIONS	NBRE DE PERSONNE CONTACTS AYANT RECU LA PROPHYLAXIE	NBRE DE MENAGE AYANT UN PRODUIT DE TRAITEMENT DE L'EAU	NBRE DE KIT CHOLERA COMPLET DISTRIBUES
Belle Anse	Baie d'orange K Blaise	Réponse ciblée	39	189	0	75	71
Jacmel	Nan Pon						
NBRE DE PASTILLES D'AQUATAB DISTRIBUEES	NBRE DE SAVON DISTRIBUES	NBRE DE SEAU DISTRIBUES	QTE DE SRO DISTRIBUES	NBRE DE MAISONS DECONTAMINEES	NBRE DE POINTS D'EAU PROTEGES	NBRE DE LATRINES DECONTAMINEES	
0	0	0	0	3	0	0	

ACTIVITÉS RÉALISÉES 11^{ÈME} SE 2023

Nippes

Commune	Localité	TYPE D'INTERVENTION	NBRE DE MENAGES CIBLES	NBRE DE PERSONNES TOUCHES PAR LES ACTIVITES DE SENSIBILISATIONS	NBRE DE PERSONNE CONTACTS AYANT RECU LA PROPHYLAXIE	NBRE DE MENAGE AYANT UN PRODUIT DE TRAITEMENT DE L'EAU	NBRE DE KIT CHOLERA COMPLET DISTRIBUES
L'Asile	Sanai	Réponse ciblée	27	127	29	27	17
NBRE DE PASTILLES D'AQUATAB DISTRIBUEES	NBRE DE SAVON DISTRIBUES	NBRE DE SEAU DISTRIBUES	QTE DE SRO DISTRIBUES	NBRE DE MAISONS DECONTAMINEES	NBRE DE POINTS D'EAU PROTEGES	NBRE DE LATRINES DECONTAMINEES	
67	133	27	165	17	2	5	

ACTIVITÉS RÉALISÉES 11^{ÈME} SE 2023

Nord est

Commune	Localité	TYPE D'INTERVENTION	NBRE DE MENAGES CIBLES	NBRE DE PERSONNES TOUCHES PAR LES ACTIVITES DE SENSIBILISATIONS	NBRE DE PERSONNE CONTACTS AYANT RECU LA PROPHYLAXIE	NBRE DE MENAGE AYANT UN PRODUIT DE TRAITEMENT DE L'EAU	NBRE DE KIT CHOLERA COMPLET DISTRIBUES
Trou du Nord	Garcin	Réponse ciblée	20	29	3	20	0
NBRE DE PASTILLES D'AQUATAB DISTRIBUEES	NBRE DE SAVON DISTRIBUES	NBRE DE SEAU DISTRIBUES	QTE DE SRO DISTRIBUES	NBRE DE MAISONS DECONTAMINEES	NBRE DE POINTS D'EAU PROTEGES	NBRE DE LATRINES DECONTAMINEES	
120	0	0	10	20	0	17	

ACTIVITÉS RÉALISÉES 11^{ÈME} SE 2023

Sud

Commune	Localité	TYPE D'INTERVENTION	NBRE DE MENAGES CIBLES	NBRE DE PERSONNES TOUCHES PAR LES ACTIVITES DE SENSIBILISATIONS	NBRE DE PERSONNE CONTACTS AYANT RECU LA PROPHYLAXIE	NBRE DE MENAGE AYANT UN PRODUIT DE TRAITEMENT DE L'EAU	NBRE DE KIT CHOLERA COMPLET DISTRIBUES
St Louis du Sud	Trou Tabac	Réponse ciblée	54	259	3	54	1
NBRE DE PASTILLES D'AQUATAB DISTRIBUEES	NBRE DE SAVON DISTRIBUES	NBRE DE SEAU DISTRIBUES	QTE DE SRO DISTRIBUES	NBRE DE MAISONS DECONTAMINEES	NBRE DE POINTS D'EAU PROTEGES	NBRE DE LATRINES DECONTAMINEES	
210	31	0	185	20	0	2	

EN RÉSUMÉ

Pour la 11^{ème} semaine épidémiologique (Du 12 au 18 Mars 2023)

•Morbidité:

- 1040 Cas suspects
- 28 Cas confirmés

•Mortalité:

- 06 décès institutionnels
- 00 décès communautaire

•Alerte:

- 17 communes en alerte rouge
- 60 communes en alerte orange

•Réponse:

- 11 localités touchées, 208 ménages ciblées, 91 maisons décontaminées
- 35 personnes ayant reçu de la prophylaxie, 176 ménages ayant reçu un traitement de l'eau
- 5947 pastilles d'aquatabs distribuées, 336 savon distribué, 473 SRO distribués

Direction d'Epidémiologie, des
Laboratoires et de la Recherche DELR
Mars 2023

Rapport à consulter sur: <http://mspp.gouv.ht/newsite/documentation.php>